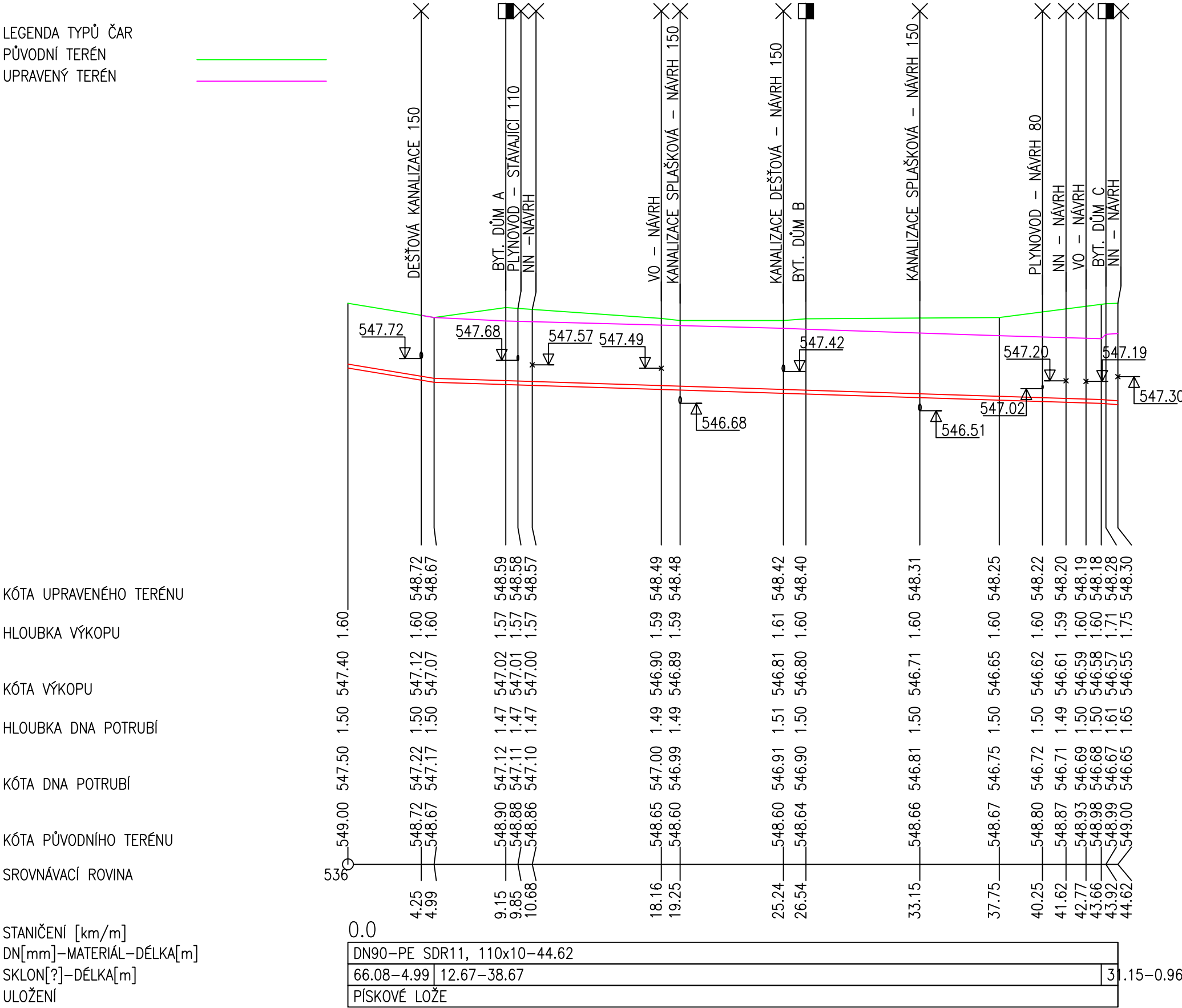
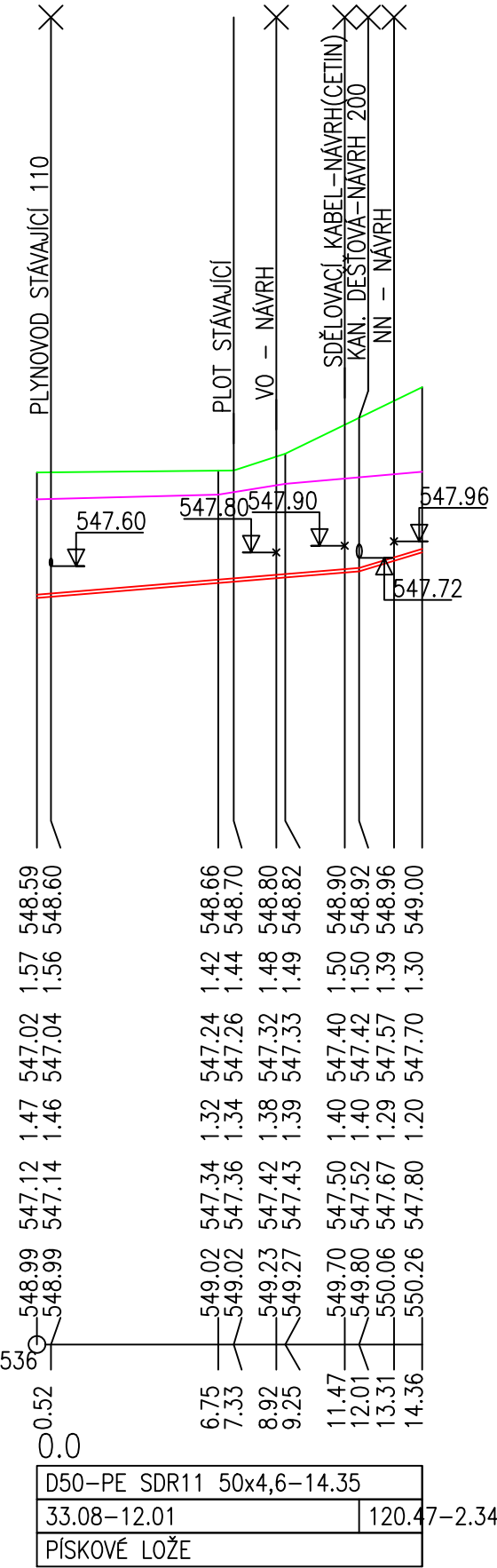


KATASTR	VYŠNÝ		ČESKÝ KRUMLOV	
PARCELNÍ ČÍSLA	678/3	678/1	1532/1	
DRUH POVRCHU	PARKOVIŠTĚ	STÁVAJÍCÍ	PARKOVIŠTĚ – NÁVRH	CHODNÍK – NÁVRH
VZDÁL. OBJEKTŮ A VRCHOL. BODŮ	9.15	17.39	17.38	0.70
OZNAČENÍ VRCHOLOVÝCH BODŮ	Vb			Vb

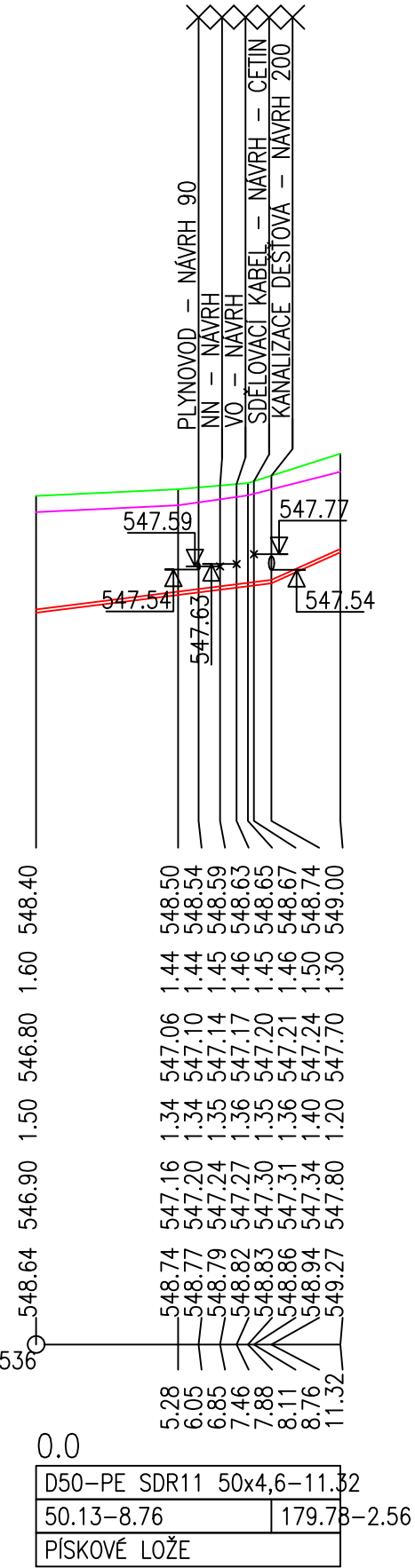
LEGENDA TYPŮ ČAR
PŮVODNÍ TERÉN
UPRAVENÝ TERÉN



VÝŠNÝ	ČESKÝ KRUMLOV	
678/1	1532/1	
PARKOVIŠTĚ	CHOD	TRÁVNÍK
14.36		
ŘAD	RD	

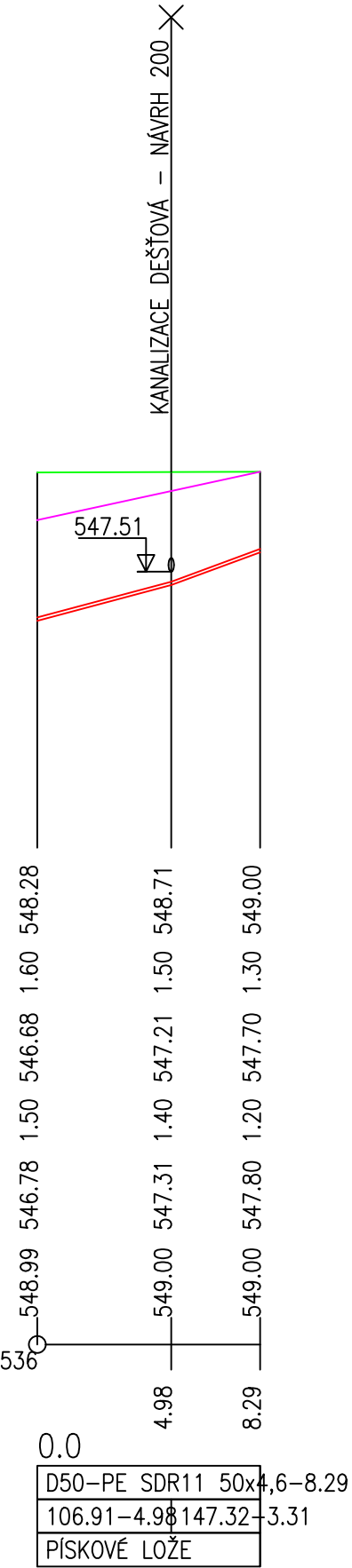


ČESKÝ KRUMLOV		
1532/1		
PARKOVIŠTĚ	CHODNÍK	TRÁVNÍK
11.32		
ŘAD		RD



ČESKÝ KRUMLOV
1532/1
TRÁVNÍK
8.29

ŘAD BD



PROJEKTANT ING. O.BALIHRAR		VYPRACOVAL ING. O.BALIHRAR		SP STUDIO, s.r.o. ARCHITEKTONICKÁ KANCELÁŘ BUDĚJOVICKÁ 58, ČESKÝ KRUMLOV TEL. 380711315, FAX. 380712671	
INVESTOR Město Český Krumlov nám. Svornosti 1, 381 01 Český Krumlov					
AKCE 30 bytových jednotek v bloku A17 Vyšný, Český Krumlov		STUPEŇ	DPS		
		DATUM	9/2024		
		Č. ZAKÁZKY	SP 2023/32		
VÝKRES SO 05 - PODÉLNÉ PROFILY		MĚŘÍTKO 1:250/100	Č. VÝKRESU		D.2